



DOSSIER D'EXPLOITATION SOUS CHANTIER

OBJET DES TRAVAUX :

Rectification de virages et réalisation de caniveaux bétons

LOCALISATION DES TRAVAUX :

RD 11 du PR 41 au 43

Dans les deux sens, hors agglomération, communes de Montesquieu des Albères

Sens1 : Villelongue dels Monts > Montesquieu des Albères

Sens 2 : Montesquieu des Albères > Villelongue dels Monts

Notice explicative :

Les travaux seront réalisés de jour avec une fermeture de la RD 11 de 8 h 30 à 16h30 ,

Durée des travaux :Cinq jours : du 27 au 31 janvier 2025

Plan de situation

Plan et schéma de signalisation avec consignes éventuelles

Fiche de prévision de chantier

Projet d'arrêté



DOSSIER D'EXPLOITATION SOUS CHANTIER

NOTICE EXPLICATIVE

Le présent dossier concerne la Rectification de virages et réalisation de caniveaux bétons sur la RD 11 entre le PR 41 et le PR 43 dans les deux sens de circulation sur la commune de Montesquieu des Albères

Cinq jours : du 27 au 31 janvier 2025 ,
dans le sens Villelongue dels Monts > Montesquieu des Albères :
RD 11 > RD 61 a > RD 618 > RD 61 > RD 11
et dans le sens Montesquieu des Albères > Villelongue dels Monts :
RD 11 > RD 61 > RD 618 > RD 61 a > RD 11

La pose de la signalisation de chantier, le balisage des barrages et le maintien de la déviation seront réalisés par l'Agence Routière d'Argelès.

Des panneaux d'informations seront installés huit jours avant le début des travaux .



DOSSIER D'EXPLOITATION SOUS CHANTIER

PLAN DE SITUATION

OBJET DES TRAVAUX :

Rectification de virages et réalisation de caniveaux bétons

LOCALISATION DES TRAVAUX :

RD 11 entre le PR 41 et le PR 43

Communes de Montesquieu des Albères

Durée du chantier : Cinq jours : du 27 au 31 janvier 2025

Fermeture de la RD 11

Sens : Villelongue dels Monts > Montesquieu des Albères

Sens : Montesquieu des Albères > Villelongue dels Monts

Travaux réalisés par l'entreprise EUROVIA et Exploitation routière réalisée par l'Agence routière d'Argelès.



DOSSIER D'EXPLOITATION SOUS CHANTIER

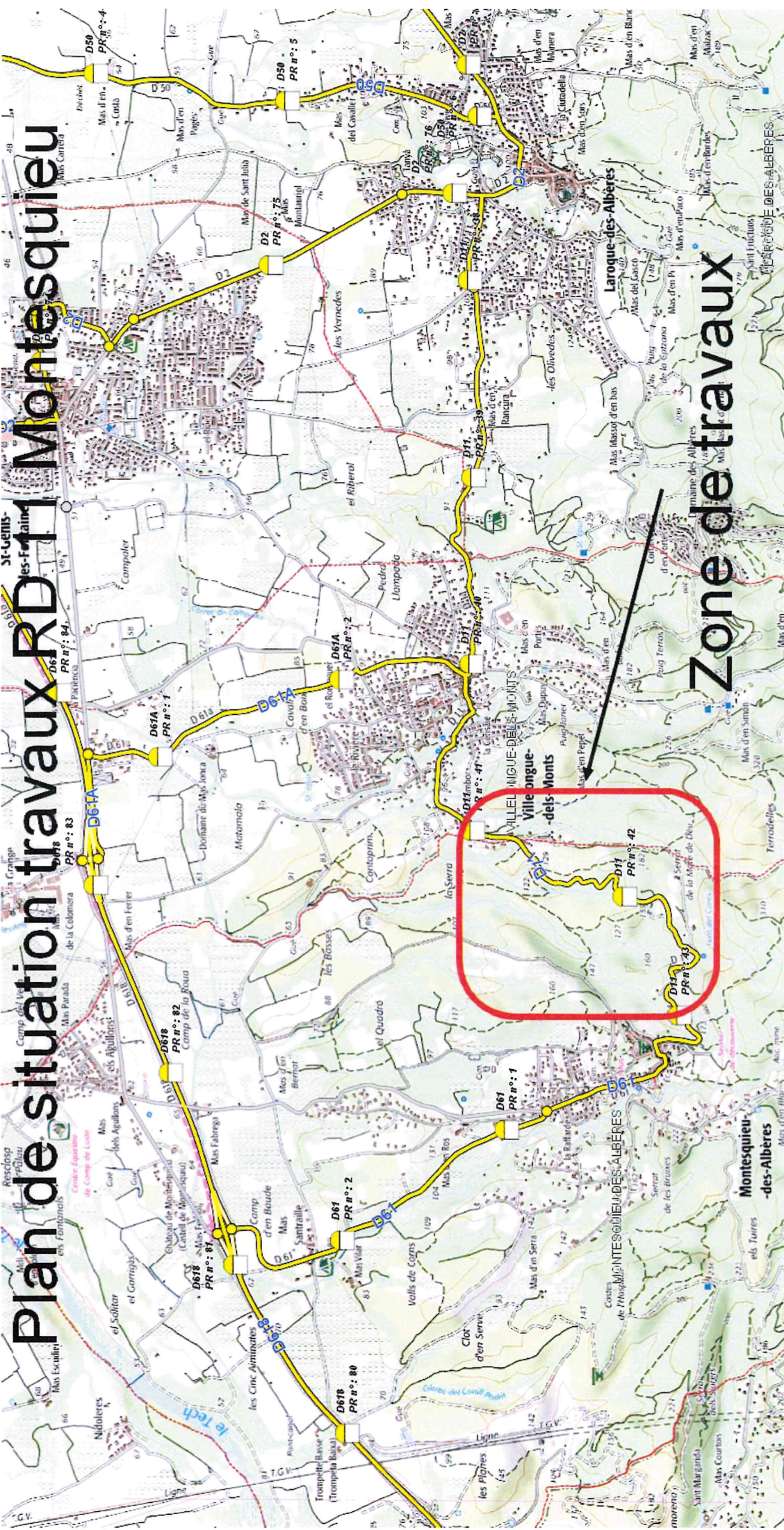
PLAN DE SIGNALISATION

LOCALISATION DES TRAVAUX :

RD 11 du PR 41 au PR 43

Sens : Villelongue dels Monts > Montesquieu des Albères : RD 11 > RD 61 a > RD 618 > RD 61 > RD 11


Sens : Montesquieu des Albères > Villelongue dels Monts : RD 11 > RD 61 > RD 618 > RD 61 a > RD 11

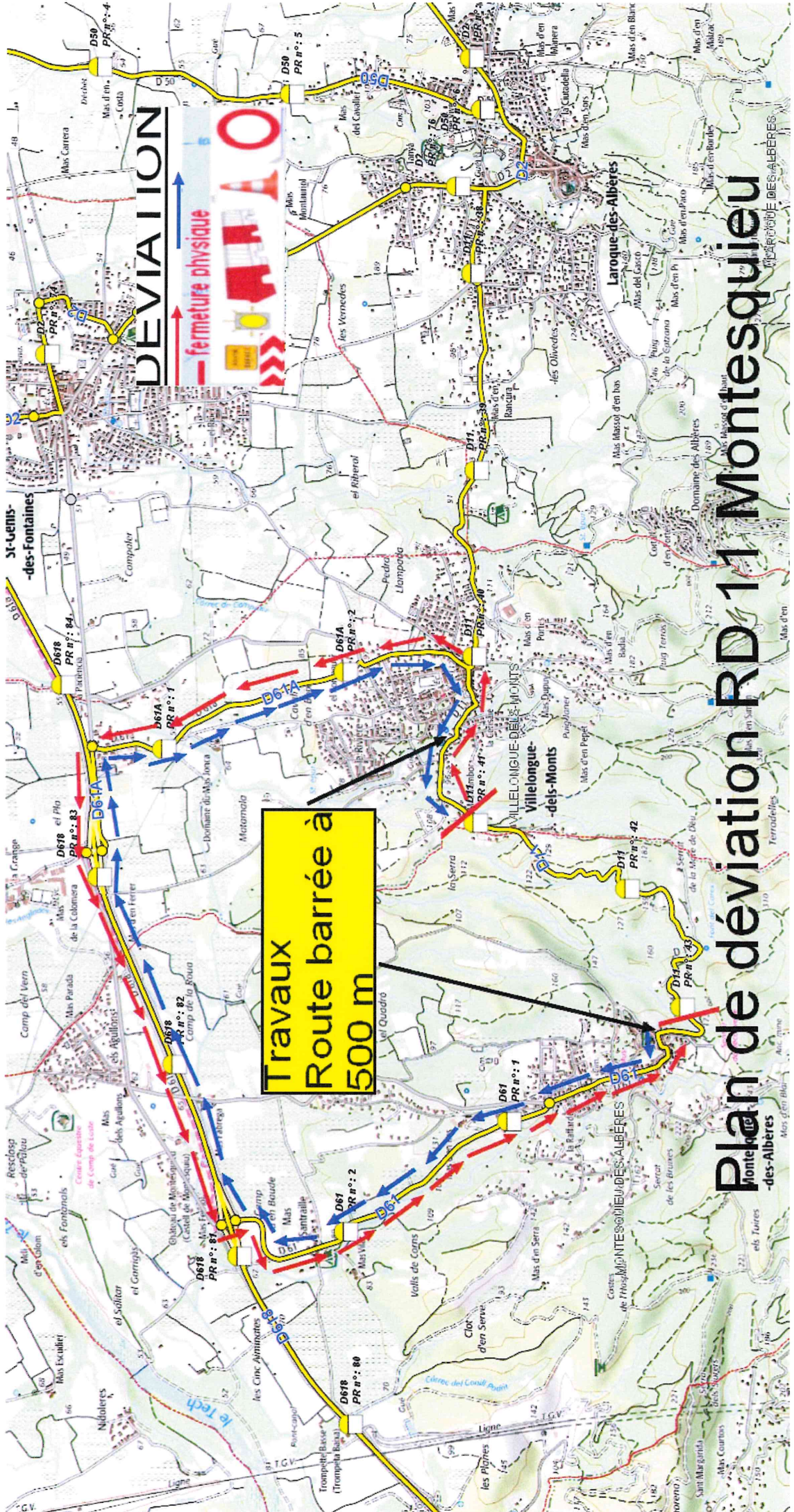


Plan de situation travaux RD 111 Montesquieu

Zone de travaux







DEVIATION
 - fermeture physique

Travaux
Route barrée à
500 m

Plan de déviation RD 11 Montesquiou

MARCHÉ DES ALBÈRES

